

Legende

Planung

- Trassenachse offene Verlegung
- Trassenachse HDD
- Trassenachse Kurzvortrieb
- Trassenachse Mikrotunnelbau
- SL010 Stationierung
- Trassenachse angrenzender
- NVP Emden Ost (nachrichtliche Darstellung)
- Konverter Emden (nachrichtliche Darstellung)
- Untersuchungsraum
- Abschnittsgrenze Planfeststellung
- Blattschnittgrenze angrenzender Blattschnitte

Verwaltungsgrenzen

- Staatsgrenze
- Landesgrenze
- Landkreis, kreisfreie Stadt
- Stadt, Gemeinde

Nutzungsausweisung der Flächennutzungspläne

- Wohnbaufläche
- Gemischte Baufläche
- Fläche für den Gemeinbedarf
- Sondergebiet mit baulichen Anlagen
- Fläche für die Ver- und Entsorgung
- Bahnanlagen
- Gewerbliche / Industrielle Bauflächen
- Verkehrsfläche
- Konzentrationszone für die Windenergie
- Grünfläche
- Landwirtschaft
- Wasserfläche

Nutzungsausweisung der Bebauungspläne

- Wohnbaufläche
- Gemischte Baufläche
- Fläche für den Gemeinbedarf
- Fläche für die Ver- und Entsorgung
- Gewerbliche / Industrielle Bauflächen
- Verkehrsfläche
- Konzentrationszone für die Windenergie
- Grünfläche
- Wasserfläche

Höchstspannungsleitungen
BBPIG Vorhaben Nr. 1 – A-Nord
(Emden Ost – Osterath)

BBPIG Vorhaben Nr. 78 – DoIWin4
(Grenzkorridor II – Hanekenfähr)

[Bestandteil Emden – Wietmarschen/ Geeste]

BBPIG Vorhaben Nr. 79 – BorWin4
(Grenzkorridor II – Hanekenfähr)




[Bestandteil Emden – Wietmarschen/ Geeste]

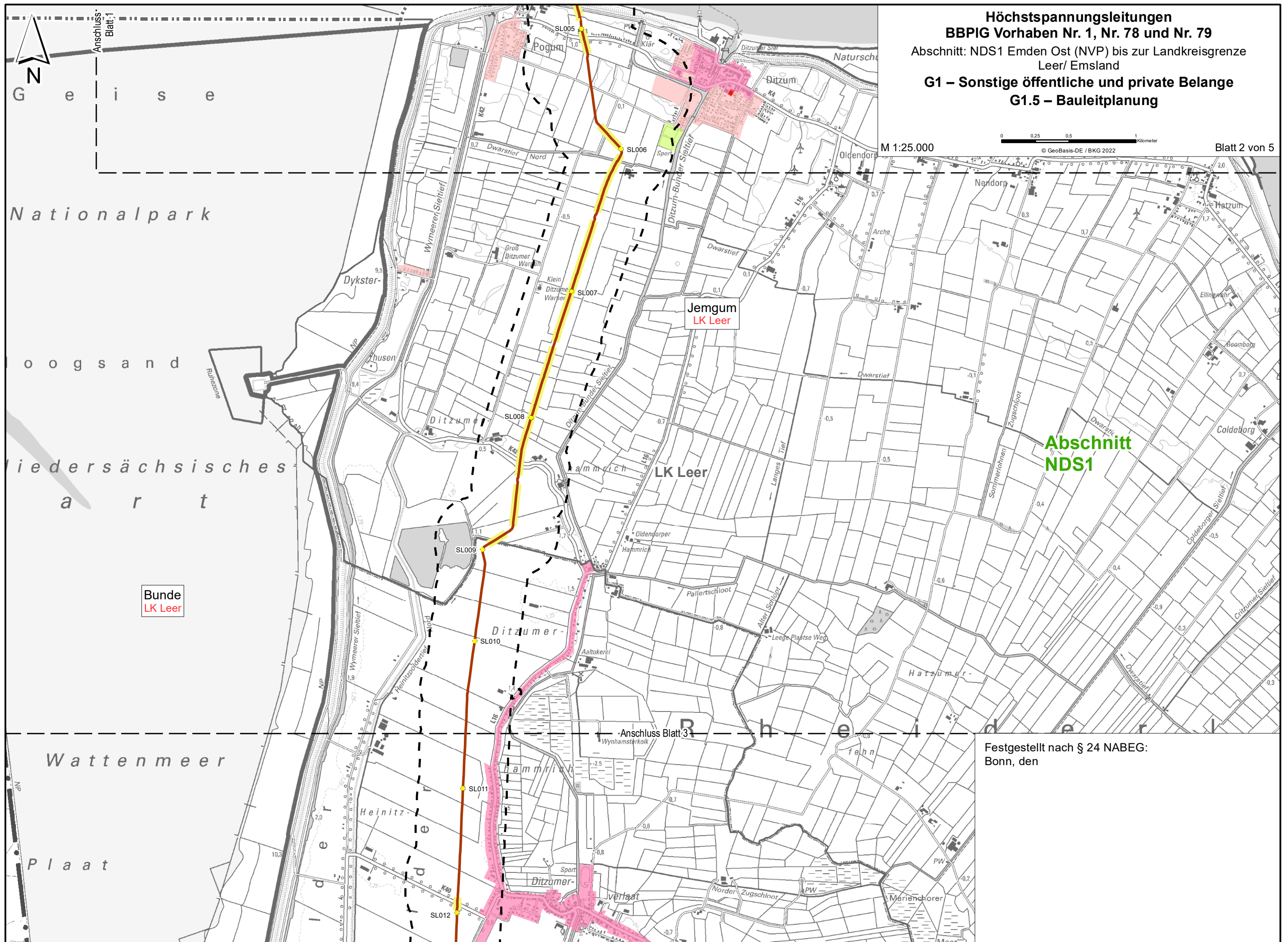
Abschnitt: NDS1 Emden Ost (NVP) bis zur Landkreisgrenze
Leer/ Emsland

G1 – Sonstige öffentliche und private Belange
G1.5 – Bauleitplanung



Festgestellt nach § 24 NABEG:
Bonn, den

Vorhabenträgerin:			
 <div>Amprion GmbH Robert-Schuman-Straße 7 44263 Dortmund</div>	 <div>Amprion Offshore GmbH Robert-Schuman-Straße 7 44263 Dortmund</div>		
Projekt: A-Nord BBPIG Vorhaben Nr. 1 Emden Ost - Osterath	<div>DoIWin4 BBPIG Vorhaben Nr. 78 Grenzkorridor II – Hanekenfähr</div> <div>BorWin4 BBPIG Vorhaben Nr. 79 Grenzkorridor II – Hanekenfähr</div>		
erstellt durch:			
 <div>Ing.- und Planungsbüro LANGE GmbH & Co. KG Carl-Peschken-Straße 12 47441 Moers</div>			
Blattgröße:	420 x 297 mm	Maßstab:	1:25.000
Bearbeitet:	LMS	Stand:	März 2023, V1.0
Gezeichnet:	WAL	Anlage:	G1.5 – Bauleitplanung
Geprüft:	JUS	Blattnummer:	Legende



Höchstspannungsleitungen
BBPIG Vorhaben Nr. 1, Nr. 78 und Nr. 79
Abschnitt: NDS1 Emden Ost (NVP) bis zur Landkreisgrenze
Leer/ Emsland
G1 – Sonstige öffentliche und private Belange
G1.5 – Bauleitplanung

M 1:25.000

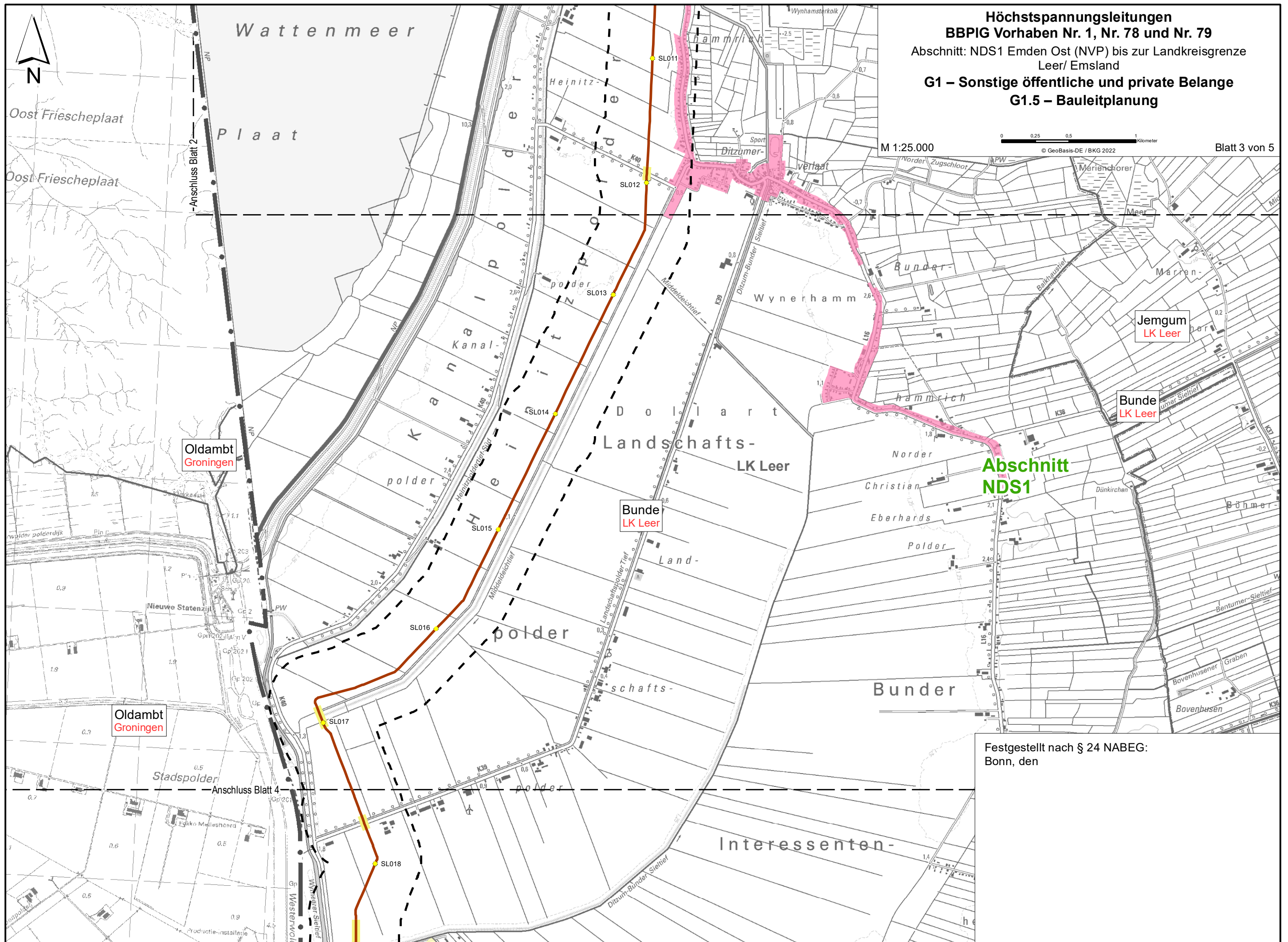
0 0,25 0,5 1 Kilometer
© GeoBasis-DE / BKG 2022

Blatt 2 von 5

Abschnitt
NDS1

Bunde
LK Leer

Festgestellt nach § 24 NABEG:
Bonn, den



Höchstspannungsleitungen
BBPIG Vorhaben Nr. 1, Nr. 78 und Nr. 79
Abschnitt: NDS1 Emden Ost (NVP) bis zur Landkreisgrenze
Leer/ Emsland
G1 – Sonstige öffentliche und private Belange
G1.5 – Bauleitplanung

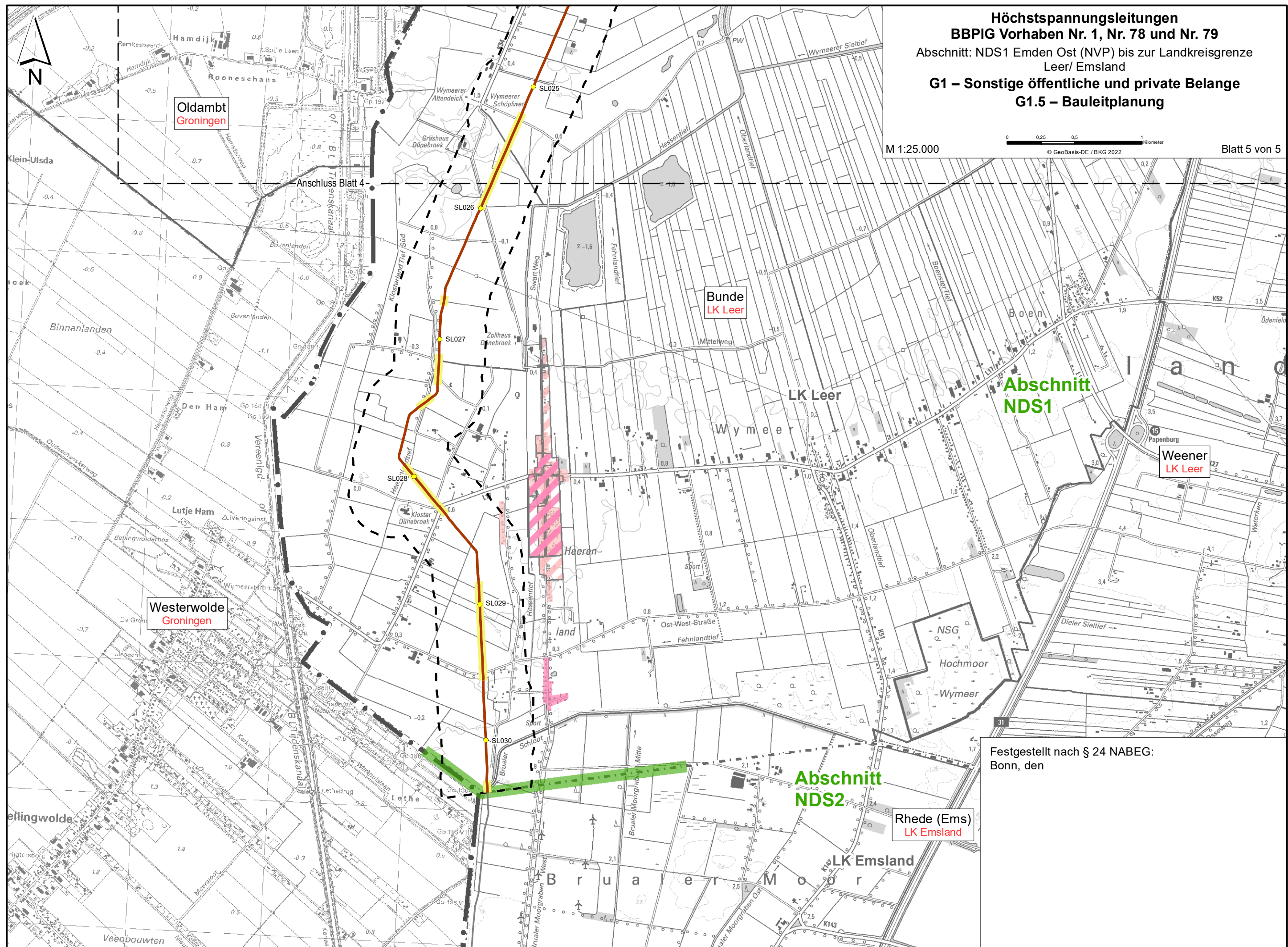
M 1:25.000

0 0,25 0,5 1 Kilometer
© GeoBasis-DE / BKG 2022

Blatt 3 von 5

Abschnitt
NDS1

Festgestellt nach § 24 NABEG:
Bonn, den



Höchstspannungsleitungen
BBPIG Vorhaben Nr. 1, Nr. 78 und Nr. 79
Abschnitt: NDS1 Emden Ost (NVP) bis zur Landkreisgrenze
Leer/ Emsland
G1 – Sonstige öffentliche und private Belange
G1.5 – Bauleitplanung

M 1:25.000

0 0.25 0.5 1 Kilometer
© GeoBasis-DE / BKG 2022

Blatt 5 von 5

**Abschnitt
NDS1**

**Abschnitt
NDS2**

Festgestellt nach § 24 NABEG:
Bonn, den

Rhede (Ems)
LK Emsland